



## *Autorità di Bacino Distrettuale dell'Appennino Meridionale*

### **Decreto n. 353 del 30 Aprile 2024**

**Oggetto:** *Approvazione modifica definitiva di perimetrazione e/o classificazione della pericolosità e rischio di frana del Piano Stralcio per l'Assetto Idrogeologico-PSAI per i bacini regionali in dx Sele dell'ex Autorità di Bacino Regionale Campania sud ed interregionale per il bacino idrografico del fiume Sele relativamente al **comune di Scala (SA)- Loc. Campidoglio***

**Visto** il decreto legislativo 3 aprile 2006, n. 152 e ss.mm.ii., recante "Norme in materia ambientale" ed in particolare la Parte terza – sezione I, recante "Norme in materia di difesa del suolo e lotta alla desertificazione";  
**Vista** la direttiva 2007/60/CE del Parlamento europeo e del Consiglio del 23 ottobre 2007, relativa alla valutazione e alla gestione dei rischi di alluvioni, nonché il decreto legislativo 23 febbraio 2010, n. 49, recante "Attuazione della direttiva 2007/60/CE relativa alla valutazione e alla gestione dei rischi di alluvioni";

**Vista** la Legge 28 dicembre 2015, n. 221 recante "Disposizioni in materia ambientale per promuovere misure di green economy e per il contenimento dell'uso eccessivo di risorse naturali" che all'art. 51 detta "Norme in materia di Autorità di bacino" sostituendo integralmente gli articoli 63 e 64 del D.lgs n. 152/2006;  
**Visto** in particolare l'art. 63 D.lgs 152/2006 s.m.i., come sostituito dall'art. 51 comma 2 della Legge 28 dicembre 2015, n 221 che al comma 1 istituisce in ciascun Distretto idrografico in cui è ripartito il territorio nazionale ai sensi dell'art. 64 del medesimo Decreto, l'Autorità di Bacino Distrettuale di seguito denominata "Autorità di Bacino", ente pubblico non economico che opera in conformità agli obiettivi della parte terza del D.Lgs. 152/06 e s.m.i. e uniforma la propria attività a criteri di efficienza, efficacia, economicità e pubblicità;

**Visto** l'art. 64 del D.Lgs. 152/06 e s.m.i. ed in particolare il comma 1, lettera e), ai sensi del quale il nuovo Distretto idrografico dell'Appennino Meridionale comprende i bacini nazionali, interregionali e regionali: Liri-Garigliano, Volturno, Sele, Sinni e Noce, Bradano, Saccione, Fortore e Biferno, Ofanto, Lao, Trigno, bacini della Campania, bacini della Puglia, bacini della Basilicata, bacini della Calabria, bacini del Molise;  
**Visto** il Decreto del Ministro dell'Ambiente e della Tutela del Territorio e del Mare n. 294 del 25 ottobre 2016, recante "Disciplina dell'attribuzione e del trasferimento alle Autorità di bacino distrettuali del personale e delle risorse strumentali, ivi comprese le sedi, e finanziarie delle Autorità di bacino, di cui alla legge 18 maggio 1989, n. 183", pubblicato sulla G.U. n. 27 del 02/02/2017 - che ha disposto la soppressione delle Autorità di bacino ex legge 183/89 a decorrere dal 17 febbraio 2017;

**Visto** il decreto del Presidente del Consiglio dei Ministri 4 Aprile 2018 recante "Individuazione e trasferimento delle unità di personale, delle risorse strumentali e finanziarie delle Autorità di bacino, di cui alla legge n. 183/1989, all'Autorità di bacino distrettuale dell'Appennino Meridionale e determinazione della dotazione organica dell'Autorità di bacino distrettuale dell'Appennino Meridionale, ai sensi dell'art. 63, comma 4, del decreto legislativo 3 aprile 2006, n. 152 e del decreto n. 294 del 25 ottobre 2016" pubblicato sulla Gazzetta Ufficiale n. 135 del 13 giugno 2018;

**Visto** l'art 68 comma 4-bis del D.Lgs. 152/2006, così come introdotto dall'art. 54 del D.L. 16.07.2020 n. 76 "Misure urgenti per la semplificazione e l'innovazione digitale", convertito in Legge 11 settembre 2020 n. 120, che recita: "Nelle more dell'adozione dei piani e dei relativi stralci, di cui agli articoli 65 e 67, comma 1, ovvero dei loro aggiornamenti, le modifiche della perimetrazione e/o classificazione delle aree a pericolosità e rischio dei piani stralcio relativi all'assetto idrogeologico emanati dalle sopresse Autorità di bacino di cui alla legge 18 maggio 1989, n. 183, derivanti dalla realizzazione di interventi collaudati per la mitigazione del rischio, dal verificarsi di nuovi eventi di dissesto idrogeologico o da approfondimenti puntuali del quadro conoscitivo, sono approvate con proprio atto dal Segretario Generale dell'Autorità di bacino distrettuale, d'intesa con la Regione territorialmente competente e previo parere della Conferenza Operativa";

**Visto** l'art 68 comma 4-ter del D.Lgs. 152/2006, così come introdotto dall'art. 54 del D.L. 16.07.2020 n. 76 "Misure urgenti per la semplificazione e l'innovazione digitale", convertito in Legge 11 settembre 2020 n.

*lev*



## *Autorità di Bacino Distrettuale dell'Appennino Meridionale*

120, che recita: " *Gli aggiornamenti di piano di cui al comma 4-bis sono effettuati nel rispetto delle procedure di partecipazione previste dalle norme tecniche di attuazione dei piani di bacino vigenti nel territorio distrettuale e, comunque, garantendo adeguate forme di consultazione e osservazione sulle proposte di modifica*";

**Visto** il Piano stralcio di assetto idrogeologico (PSAI) per i bacini regionali in destra Sele dell'ex Autorità di Bacino Regionale Campania sud ed interregionale per il bacino idrografico del fiume Sele approvato dal Consiglio Regionale nella seduta del 24.11.2011 - Attestato n. 203/5;

**Visto** l'art. 55 - comma 1 del "Testo Unico Coordinato delle Norme di Attuazione dei vigenti PSAI relativi ai Bacini Idrografici Regionali in Destra e in Sinistra Sele ed Interregionale del Fiume Sele" G.U.R.I. n° 190 del 16 agosto 2016;

**Visto** il D.M.n.161 del 29/05/2019 e s.m.i. che ha nominato i componenti della Conferenza Operativa dell'Autorità di bacino Distrettuale dell'Appennino Meridionale, come previsto dall' art.63, comma 9 del D.Lgs. 152/2006;

**Visto** il D.P.C.M. del 25 agosto 2022, registrato alla Corte dei Conti in data 22 settembre 2022, al n. 2353, di conferma, a decorrere dal 14.07.2022, quale Segretario Generale dell'Autorità di Bacino Distrettuale dell'Appennino Meridionale della dott.ssa Vera Corbelli;

**Vista** la Legge 11 settembre n. 120 (pubblicata su G.U. n. 228 del 14.09.2020 S.O. n. 33) di conversione del decreto legge 16 luglio 2020 n. 76 "Misure urgenti per la semplificazione e l'innovazione digitale", che riporta all'articolo 54 alcune integrazioni all'articolo 68 del D.Lgs. n. 152 del 3 aprile 2006 per la semplificazione delle procedure in materia di interventi contro il dissesto idrogeologico relativamente a modifiche della perimetrazione e/o classificazione delle aree a pericolosità e rischio dei piani stralcio relativi all'assetto idrogeologico emanati dalle sopresse Autorità di bacino di cui alla legge 18 maggio 1989 e di adozione di correlate misure di salvaguardia (commi aggiunti 4 bis e 4 ter);

**Considerato** che l'istituzione del comma 4 bis, operato dalla citata legge 120/2020, contempla procedure semplificate per l'approvazione, tra l'altro, di approfondimenti puntuali del quadro conoscitivo;

**Considerato** che il comma 4-ter del D.Lgs. 152/06 stabilisce che "Gli aggiornamenti di piano di cui al comma 4-bis sono effettuati nel rispetto delle procedure di partecipazione previste dalle norme tecniche di attuazione dei piani di bacino vigenti nel territorio distrettuale e, comunque, garantendo adeguate forme di consultazione e osservazione sulle proposte di modifica. Nelle more dell'espletamento delle procedure di aggiornamento, il Segretario generale dell'Autorità di bacino distrettuale può adottare, sulla base del parere della Conferenza Operativa, misure di salvaguardia che sono immediatamente vincolanti e restano in vigore sino all'approvazione dell'aggiornamento del piano di cui al comma 4-bis";

**Vista** la nota prot. 17614 del 17/09/2020 con la quale il Segretario Generale, in attuazione delle disposizioni di cui ai succitati commi 4 bis e 4 ter dell'articolo 68 del D.Lgs. n.152 del 2006, ha prospettato al Ministero dell'Ambiente e della Tutela del Territorio (oggi MASE) un iter procedurale attuativo delle disposizioni contenute nelle norme di semplificazione;

**Vista** la nota prot. n. 76476 del 30/09/2020, acquisita al protocollo con n.18629 del 01/10/2020, con la quale il MATTM (oggi MASE) ha riscontrato la proposta del Segretario Generale raccomandando "...omissis... di procedere nel rispetto della normativa successivamente intervenuta ...omissis";

**Vista** la nota prot. n. 11329 del 04/02/2021 acquisita al protocollo con n. 3036 del 04/02/2021, con la quale il Direttore Generale della Direzione Generale del Ministero dell'Ambiente e della Tutela del Territorio e del Mare (oggi MASE) ha fornito indirizzi operativi per la procedura di applicazione dei commi 4-bis e 4-ter dell'art.68 del D.Lgs. n.152 del 2006 per tutti i casi in cui si verificano le fattispecie indicate nel medesimo art. 68;

**Considerato** che le procedure indicate dal MATTM (oggi MASE) con la richiamata nota prot. n. 11329 del 04/02/2021, prevedono, prima dell'approvazione delle proposte di ripermimetrazione, l'espressione del parere da parte della Conferenza Operativa sulla modifica definitiva della perimetrazione e/o classificazione delle aree, così come eventualmente integrata con le eventuali modifiche apportate, e l'acquisizione di intesa con la Regione territorialmente interessata della proposta stessa, rimettendo ai Segretari Generali delle Autorità la possibilità di valutare, con le Regioni territorialmente competenti, l'acquisizione di tali intese già in sede di Conferenza Operativa;

*lev*



## *Autorità di Bacino Distrettuale dell'Appennino Meridionale*

**Vista** la nota acquisita agli atti con prot. 21356 del 22.07.2021, con cui la Regione Campania ha accolto la proposta del Segretario Generale avanzata con nota prot. n. 15410 del 25.05.2021, relativa all'acquisizione dell'intesa con la stessa Regione in sede di Conferenza Operativa in relazione alle modifiche della perimetrazione e/o classificazione delle aree a pericolosità e rischio dei Piani stralcio di Assetto Idrogeologico;

**Considerato** che il comune di Scala con nota prot. n. 4061 del 13.07.2023, acquisita al prot. ADB DAM n. 20557/2023, ha trasmesso uno specifico studio geologico su istanza di privato cittadino (Sig.ra Erminia SAMMARCO) finalizzato alla modifica della perimetrazione di aree a pericolosità/rischio di frana del vigente Piano stralcio di Assetto Idrogeologico (PsAI) per una porzione di territorio sita alla loc. Campidoglio e che sulla base degli elementi a scala di dettaglio acquisiti, la Segreteria Tecnica Operativa ha ritenuto, di riesaminare i livelli di pericolosità per l'area suddetta;

**Considerato** che la Conferenza Operativa nella seduta del 12/10/2023, in ragione dei risultati delle attività istruttorie tecniche ed amministrative poste in essere dalla Segreteria Tecnica Operativa con Delibera n. 4.3, ha espresso parere favorevole, ai sensi dell'art. 7 dello Statuto dell'Autorità di Bacino Distrettuale dell'Appennino Meridionale approvato con D.I. n. 52 del 26.02.2018 alla proposta di modifica della perimetrazione e/o classificazione delle aree a pericolosità e rischio di frana del Piano Stralcio per l'Assetto Idrogeologico dell'ex Autorità di Bacino Campania Sud ed Interregionale del Fiume Sele relativamente al comune di Scala (SA)- Loc. Campidoglio;

**Visto** il Decreto n.970 del 21 novembre 2023 con il quale il Segretario Generale dell'Autorità di Bacino Distrettuale dell'Appennino Meridionale, tenuto conto delle determinazioni della Conferenza Operativa del 12/10/2023, ha adottato la proposta di modifica alla perimetrazione del PsAI relativamente al comune di Scala (SA)- Loc. Campidoglio, disponendo l'avvio del percorso di partecipazione di cui all'art. 68, c. 4ter, del D.Lgs. 152/06 e garantendo adeguata consultazione per la presentazione di eventuali osservazioni sulla proposta di modifica in argomento da parte dei soggetti interessati;

**Considerato** che il predetto Decreto relativo all'adozione della proposta di modifica della perimetrazione e/o classificazione delle aree a pericolosità/rischio di frana del PSAI dell'ex Autorità di Bacino Campania Centrale è stato pubblicato sul Bollettino Ufficiale della Regione Campania 88 del 11 dicembre 2023;

**Tenuto conto** che a conclusione del periodo di consultazione (durata 30 giorni) dalla data di pubblicazione del suddetto decreto sul Bollettino Ufficiale Regionale non sono pervenute osservazioni;

**Vista** la delibera n. 1.3 con la quale la Conferenza Operativa, nella seduta del 20/03/2024, ha espresso parere favorevole, ai sensi dell'art. 7 dello Statuto dell'Autorità di Bacino Distrettuale dell'Appennino, alla modifica della perimetrazione e/o classificazione delle aree a pericolosità e rischio di frana del Piano Stralcio per l'Assetto Idrogeologico *per i bacini regionali in dx Sele dell'ex Autorità di Bacino Regionale Campania sud ed interregionale per il bacino idrografico del fiume Sele relativamente al comune di Scala (SA)- Loc. Campidoglio.*

**Ritenuto** di dover procedere, sulla base di quanto sopra esposto, all'assunzione del presente atto;

**Tutto quanto visto e considerato,**

### **DECRETA**

Le premesse costituiscono parte integrante del presente atto.

1. Di approvare, ai sensi dell'art. 68 comma 4 – bis del D.Lgs 152/2006 e s.m.i., la modifica definitiva della perimetrazione e/o classificazione delle aree a pericolosità e rischio di frana del Piano Stralcio per l'Assetto Idrogeologico *per i bacini regionali in dx Sele dell'ex Autorità di Bacino Regionale Campania sud ed interregionale per il bacino idrografico del fiume Sele relativamente al comune di Scala (SA)- Loc. Campidoglio*, così come riportata nei seguenti elaborati allegati al presente decreto:

– *Stralcio della "Carta della pericolosità da frana" e della "Carta del rischio da frana" del PSAI dei bacini regionali in dx Sele dell'ex Autorità di Bacino Regionale Campania sud ed interregionale per il bacino idrografico del fiume Sele, contenente la modifica alla perimetrazione del settore di territorio oggetto interessato.*

2. Il presente decreto è pubblicato sul Bollettino Ufficiale della Regione Campania; lo stesso, unitamente agli allegati, è inoltre pubblicato sul sito istituzionale dell'Autorità di Bacino Distrettuale dell'Appennino Meridionale ([www.distrettoappenninomeridionale.it](http://www.distrettoappenninomeridionale.it)), nella *home page*, nella sezione Piani stralcio e

*lev*



## *Autorità di Bacino Distrettuale dell'Appennino Meridionale*

Variante e nella sezione Amministrazione Trasparente, sottosezione Pianificazione e Governo del Territorio, depositato e consultabile presso l'Autorità di Bacino Distrettuale dell'Appennino Meridionale – Sede Caserta.

3. Il presente decreto entra in vigore il giorno successivo a quello della sua pubblicazione nel Bollettino Ufficiale della Regione Campania.
4. Dell'approvazione di cui al presente Decreto verrà data comunicazione, alla Regione Campania, alla Provincia di Salerno, all'Amministrazione comunale di Scala (SA) ed alla Conferenza Istituzionale Permanente (CIP) nella prima seduta utile.

**Il Segretario Generale**  
*Dott.ssa Geol. Vera Corbelli*

*VC*



# Autorità di Bacino Distrettuale dell'Appennino Meridionale

## PIANO STRALCIO PER L'ASSETTO IDROGEOLOGICO (PsAI) — RISCHIO FRANA

Modifica ai sensi dell'art. 55 delle Norme di Attuazione

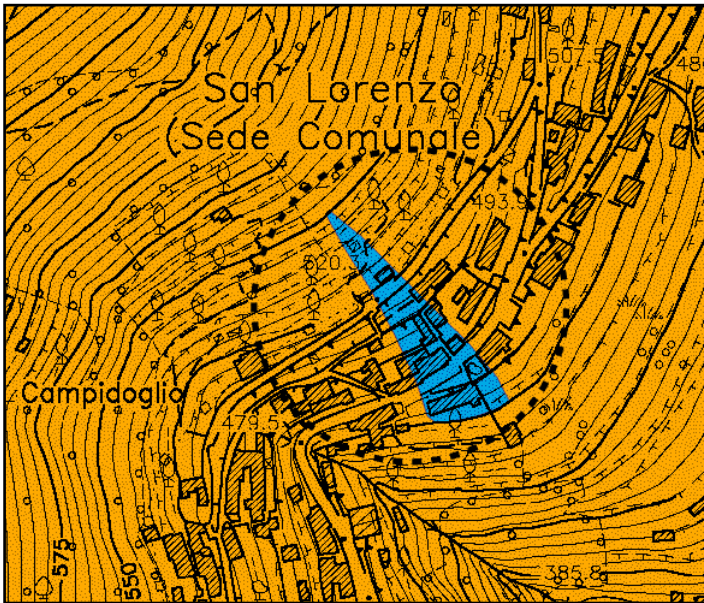
- PsAI Campania Sud (ex DESTRA SELE) -







COMUNE DI SCALA (SA) - LOC. CAMPIDOGLIO -

PROT. DAM. 20557/2023 (PROT. COMUNE N. 4061/2023)

— PROPOSTA DI MODIFICA/AGGIORNAMENTO PsAI —

### STRALCIO CARTA DELLA PERICOLOSA' DA FRANA (modificata)



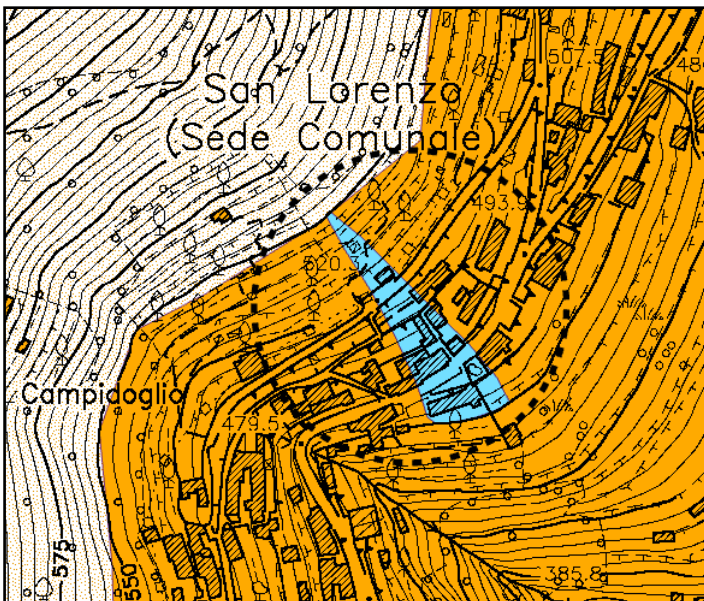
-  NP - Ambienti territoriali nei quali sono assenti fattori predisponenti alla genesi ed evoluzione di fenomeni franosi;
-  P1 - PERICOLOSITA' MODERATA - Ambienti territoriali nei quali non si riscontra franosità avvenuta e che localmente possono essere interessati da fenomeni di bassa intensità e magnitudo;
-  P2 - PERICOLOSITA' MEDIA - Ambienti territoriali nei quali la franosità avvenuta o attesa è caratterizzata da intensità media o bassa associate a magnitudo media;
-  P3 - PERICOLOSITA' ELEVATA - Ambienti territoriali nei quali la franosità avvenuta o attesa è caratterizzata da intensità alta o media associate a magnitudo elevata;
-  P4 - PERICOLOSITA' MOLTO ELEVATA - Ambienti territoriali nei quali la franosità avvenuta o attesa è caratterizzata da intensità alta associate a magnitudo molto elevata;
-  Cava - AREA DI CAVA - Aree nelle quali la pericolosità da frana è legata alle attività di scavo in corso o progresse







LOCALITA' OGGETTO DI MODIFICA

*lev*

### STRALCIO CARTA DEL RISCHIO DA FRANA (modificata)



#### AREE A RISCHIO DA FRANA

-  R1 - RISCHIO MODERATO: Aree nelle quali i danni sociali, economici e al patrimonio ambientale sono marginali
-  R2 - RISCHIO MEDIO: Aree nelle quali sono possibili danni minori agli edifici, alle infrastrutture e al patrimonio ambientale che non pregiudicano l'incolumità delle persone, l'agibilità degli edifici e la funzionalità delle attività economiche
-  R3 - RISCHIO ELEVATO: Aree nelle quali sono possibili problemi per l'incolumità delle persone, danni funzionali agli edifici e alle infrastrutture con conseguente inagibilità degli stessi, la interruzione di funzionalità delle attività socioeconomiche e danni rilevanti al patrimonio ambientale
-  R4 - RISCHIO MOLTO ELEVATO: Aree nelle quali sono possibili la perdita di vite umane e lesioni gravi alle persone, danni gravi agli edifici, alle infrastrutture e al patrimonio ambientale, la distruzione di attività socioeconomiche

#### AREE A PERICOLOSITA' DA FRANA

-  P1 - PERICOLOSITA' MODERATA
-  P2 - PERICOLOSITA' MEDIA
-  P3 - PERICOLOSITA' ELEVATA
-  P4 - PERICOLOSITA' MOLTO ELEVATA
-  Cava\_Sbancamento



LOCALITA' OGGETTO DI MODIFICA